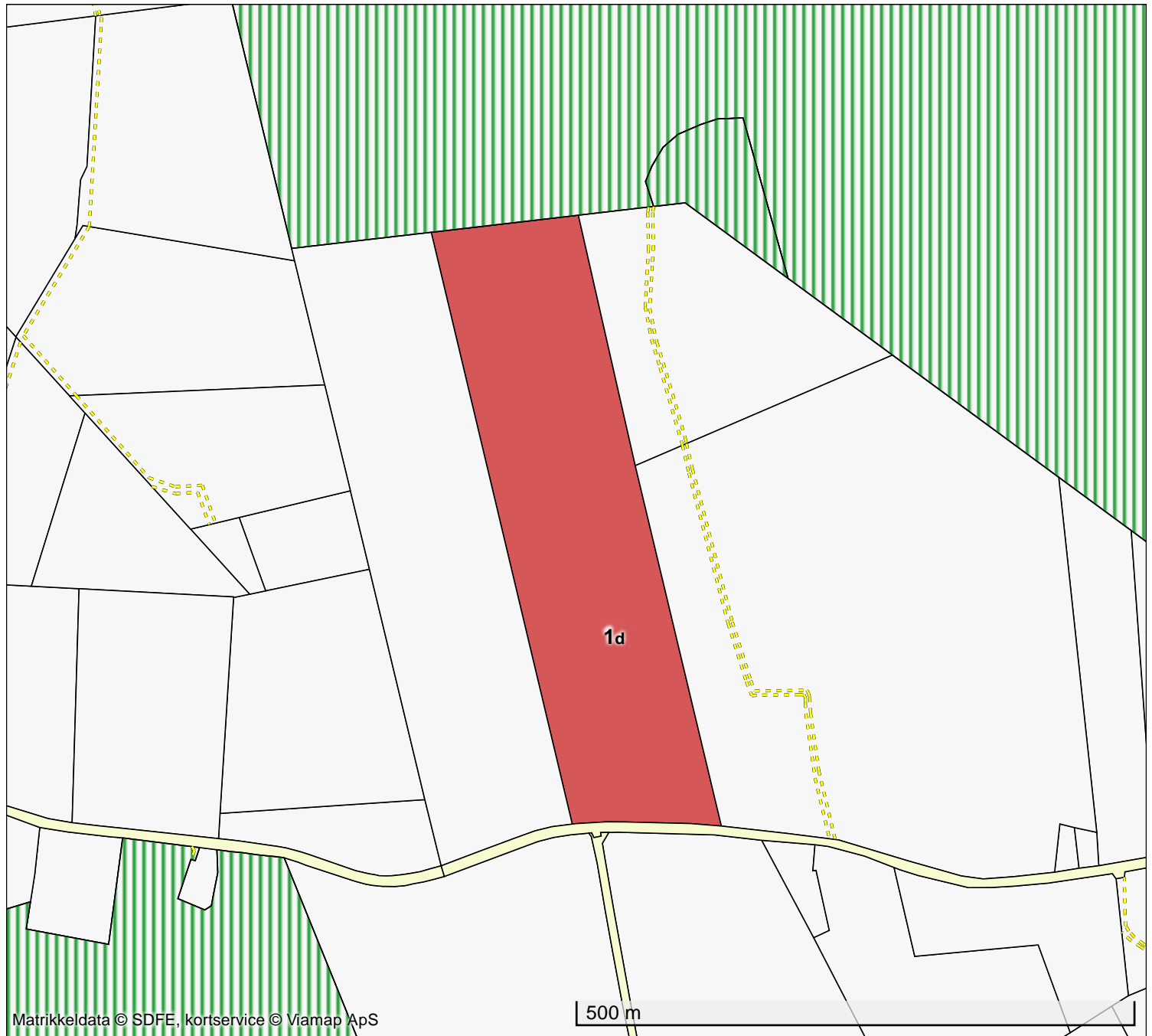


Ejendomskort

Kopi af ejendommens matrikeloplysninger ajourført indtil:

06-07-2021

Kommune	Gribskov		
Kommunekode	270	Antal matrikler	1
Ejendomsnummer	16705	Samlet matrikelareal (m ²)	87.909




Matrikeldata © SDFE, kortservice © Viamap ApS


Ejendomskort

Signaturforklaring:

 Ejendommen

 Fredskov

 Udskilt vej

 Strandbeskyttelse/Klitfredning

 Optaget vej/sti

Ejendomskort

Kopi af ejendommens matrikeloplysninger ajourført indtil:

06-07-2021

Kommune	Gribskov		
Kommunekode	270	Antal matrikler	1
Ejendomsnummer	16705	Samlet matrikelareal (m ²)	87.909

Ejerlav: Aggebo, Valby (111251)

Matrikelnummer	Samlet areal i m ²	Journalnummer	Ændringsdato
1d	87.909	U2008/03096	17-10-2008

Jordforurening: Se under "Matrikler" eller "Rapporter" i Ejendomsdata på www.e-nettet.dk

Vandarealer: Se under Arealinformation på www.miljoportal.dk eller kontakt kommunen